



Fédération Départementale des Chasseurs
de Loir-et-Cher

36 rue des Laudières - BP 30068
41353 VINEUIL Cedex
Tél 02.54.50.01.60
www.chasseurducentrevaleloire.fr/fdc41
contact@fdc41.com



**SAISON
DE CHASSE
2026/2027**

En partenariat avec



DACIA DUSTER



à partir de 19990€⁽¹⁾
disponible en motorisation
hybride 4x4 GPL boîte auto



Modèle présenté: Dacia Duster extreme Eco-G 120 avec options peinture Sandstone et jantes alliage Tagasan 18" diamantées à 24 750€ (1) Exemple pour Dacia Duster essential Eco-G 120 hors options, selon le tarif n° 2229-05 du 01/04/2026. Offres non cumulables, réservées aux particuliers dans le réseau Dacia participant et valables du 1^{er} au 30 avril 2026 pour toute commande d'un Duster neuf. Voir conditions en points de vente et sur dacia.fr. Gamme Dacia Duster : émissions de CO₂ min/max (g/km) (procédure WLTP) : 105/123. Consommations mixtes min/max (l/100km) (procédure WLTP) : 4,6/7,5. Dacia recommande Castrol

Pensez à covoiturer #SeDéplacerMoinsPolluer

DACIA BRACIEUX
22 AV DE CHEVERNY
02 54 55 33 33

Sommaire

- 4 Conditions générales d'ouverture & fermeture
- 5-15 Ouverture et fermeture de la chasse par espèce
- 16 Plan de chasse grand gibier
- 17 Plan de gestion Sanglier
- 18 Oiseaux de passage
- 19-21 Heures légales de lever et coucher du soleil à Blois
- 22-23 Gibier d'eau
- 24-25 Limitation des heures de chasse
- 26-27 Périodes et modalités de destruction à tir des espèces susceptibles d'occasionner des dégâts (ESOD)
- 28 Commercialisation et hygiène alimentaire
- 29-30 Sécurité à la chasse
- 31 Recherche du grand gibier blessé



**SERVICE DÉPARTEMENTAL DE L'OFFICE
FRANÇAIS DE LA BIODIVERSITÉ**
(UNIQUEMENT POUR LES OPÉRATIONS DE POLICE)

Tél. : 02 54 79 81 79

E-mail : sd41@ofb.gouv.fr

Saison de chasse 2026/2027

Les dates d'ouverture et de fermeture

Ouverture générale : **27 Septembre 2026**

Fermeture générale : **28 Février 2027**

DISPOSITIONS RÉGLEMENTAIRES

Dispositions réglementaires
concernant la sécurité page 25 à 26



Conditions générales d'ouverture & fermeture



(Voir conditions particulières en pages suivantes)

| Modes de chasse | Ouverture | Clôture |
|--|-------------------------------------|--------------------|
| Chasse à tir : Corbeau freux, Corneille noire, Geai des chênes, Pie bavarde, Étourneau sansonnet, Belette, Chien Viverrin, Fouine, Hermine, Martre, Putois, Ragondin, Rat musqué, Raton laveur, Vison d'Amérique. | 27 septembre 2026 | 28 février 2027 |
| Chasse sous terre Ragondin, Rat musqué* | Toute l'année avec ou sans chien | |
| Chasse à courre (Cerf, Chevreuil, Lapin, Lièvre, Renard, Sanglier) | 15 septembre 2026 | 31 mars 2027 |
| Chasse au vol pour toutes les espèces chassables sauf gibier d'eau et oiseaux de passage | 27 septembre 2026 | 28 février 2027 |

*Ragondin, rat musqué :

- Destruction autorisée toute l'année à tir, sans déclaration, avec permis de chasser en cours de validité.
- Piégeage autorisé sans agrément de piégeur, mais uniquement à l'aide de cage piège et après avoir effectué une déclaration en mairie.

Renard



Territoires concernés

ENSEMBLE DU DÉPARTEMENT

Ouverture

Clôture

Chasse à tir

1^{er} juin 2026

28 février 2027

Conditions

Avant le 27 septembre, seules les personnes autorisées à chasser le Chevreuil ou le Sanglier peuvent également chasser le Renard dans les mêmes conditions spécifiques que celles du Chevreuil et du Sanglier.

Déterrage

Toute l'année, sous condition d'être titulaire d'une attestation de meute avec certificat de vénerie.

Blaireau



Les informations indiquées dans le tableau ci-dessous sont susceptibles d'évoluer.

Il faut donc toujours se référer à l'arrêté préfectoral.

Territoires concernés

ENSEMBLE DU DÉPARTEMENT

Ouverture

Clôture

Chasse à tir

27 septembre 2026

28 février 2027

Vénerie sous terre

15 septembre 2026

15 janvier 2027

Faisan commun



Territoires concernés

AMBLOY, ARTINS, AUTHON, AVARAY, AVERDON (OUEST LIGNE SNCF), AZE, BAILLOU, BEAUCE-LA-ROMAINE (UNIQUEMENT LA COMMUNE DELEGUEE D'OUZOUER-LE-MARCHE (SUD VC7)), BLOIS, BONNEVEAU, BRIOU, BUSLOUP, CANDÉ-SUR-BEUVRON, CELLE, CHAILLES, CHAUMONT-SUR-LOIRE, CONCRIERS, CORMENON, COUETRON-AU-PERCHE (UNIQUEMENT LES COMMUNES DELEGUEES D'ARVILLE (NORD TGV), ST-AVIT (NORD TGV) et SOUDAY), COUR-SUR-LOIRE, COURBOUZON, CRUCHERAY (OUEST D957), DANZE, EPUISAY, FONTAINE-LES-COTEAUX, FORTAN, FOSSE, FRANCAV, GOMBERGEAN, HERBAULT, HOUSSAY, HUISSEAU-EN-BEAUCE, HUISSEAU-SUR-COSSON, JOSNES, LA CHAPELLE-SAINT-MARTIN-EN-PLAINE, LA CHAUSSÉE-SAINT-VICTOR, LA CHAPELLE-VENDOMOISE (OUEST LIGNE SNCF), LA MADELEINE-VILFROUIN, LA VILLE-AUX-CLERCS, LANCE, LANCOME, LANDES-LE-GAULOIS, LAVARDIN, LE GAULT-DU-PERCHE (NORD TGV), LE PLESSIS-DORIN, LE PLESSIS-L'ECHELLE, LE POISLAY (NORD TGV), LE TEMPLE, LES ESSARTS, LES HAYES, LES MONTILS, LES ROCHES-LÉVÊQUE, LESTIOU, LISLE, LORGES, LUNAY, MARCHENOIR, MARCILLY-EN-BEAUCE, MAROLLES (OUEST LIGNE SNCF), MASLIVES, MAZANGE, MENARS, MER, MESLAND, MESLAY, MONDOUBLEAU, MONT-PRES-CHAMBORD (NORD D923), MONTEAUX, MONTHOU-SUR-BIEVRE, MONTLIVALT, MONTOIRE-SUR-LE-LOIR, MONTROUVEAU, MUIDES-SUR-LOIRE, MULSANS (SUD A10), NAVEIL, NOURRAY, OUCHAMPS, PEZOU, PRAY, PRUNAY-CASSEREAU, RAHART, RILLY-SUR-LOIRE, ROCHES, SAMBIN, SANTENAY, SARGE-SUR-BRAYE, SASNIERES, ST-AMAND-LONGPRE, ST-ARNOULT, ST-BOHAIRE, ST-CLAUDE-DE-DIRAY, ST-CYR-DU-GAULT, ST-DENIS-SUR-LOIRE (SUD A10), ST-DYE-SUR-LOIRE, ST-ETIENNE-DES-GUERETS, ST-FIRMIN-DES-PRES, ST GERVAIS-LA-FORET, ST-GOURGON, ST-JACQUES-DES-GUERETS, ST-LAURENT-DES-BOIS, ST-LAURENT-NOUAN (OUEST VC124, NORD VC44, NORD D951), ST-LEONARD-EN-BEAUCE (SUD D156, EST D50, NORD D917), ST-LUBIN-EN-VERGONNOIS, ST-MARTIN-DES-BOIS, ST-OUEN, ST-RIMAY, ST-SULPICE-DE-POMMERAY, STE-ANNE, SAVIGNY-SUR-BRAYE, SERIS, SEUR, SOUGÉ, SUEVRES, TALCY, TERNAY, THORE-LA-ROCHETTE, TOURAILLES, TROO, VALAIRE, VALENCISSE (LES COMMUNES DELEGUEES DE CHAMBON-SUR-CISSE, MOLINEUF ET ORCHAISE), VALLEE-DE-RONSARD (COMMUNES DELEGUEES DE COUTURE-SUR-LOIR ET TREHET), VALLOIRE-SUR-CISSE (LES COMMUNES DELEGUEES DE CHOUZY-SUR-CISSE, COULANGES ET SEILLAC), VENDOME, VEUZAIN-SUR-LOIRE (LES COMMUNES DELEGUEES D'ONZAIN ET VEUVES), VILLAVARD, VILLEBAROU (OUEST LIGNE SNCF ET SUD A10), VILLECHAUVE, VILLEDIEU-LE-CHATEAU, VILLEFRANCOEUR (OUEST LIGNE SNCF), VILLEPORCHER, VILLERABLE, VILLERBON (SUD A10), VILLERMAIN, VILLEXANTON, VILLIERS-SUR-LOIR, VILLERSFAUX, VINEUIL.

Ouverture

Clôture

Conditions

11 octobre 2026

10 janvier 2027

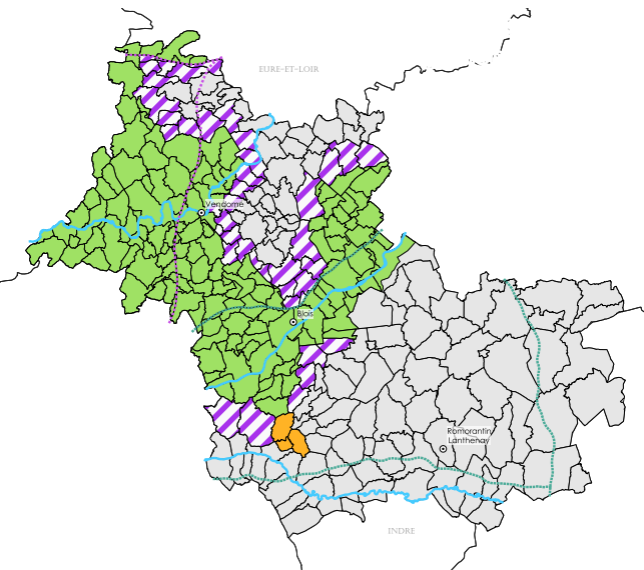
DANS LE CADRE
DU PLAN DE CHASSE






Communes et/ou parties de communes en gestion "Faisan commun"

Loir-et-Cher, campagne 2026-2027

+ de 220 000 ha en gestion "Faisan commun"



Zone en gestion

-  Repeuplement/fermeture
-  Plan de chasse
-  Communes limitrophes avec plus de 25% de céréales à pailles & hors sologne



Faisan commun

Territoires concernés communes limitrophes au plan de chasse

AREINES, AUTAINVILLE, AVERDON (Est ligne SNCF), BEAUCE LA ROMAINE (uniquement la commune déléguée d'OUZOUER-LE-MARCHE (Nord VC7)), BEAUCHENE, BINAS, CELLETES, CHAUVIGNY-DU-PERCHE, CHITENAY, CHOUE, LE CONTROIS-EN-SOLOGNE (uniquement la commune déléguée de FOUGERES-SUR-BIEVRE), COUETRON-AU-PERCHE (les communes déléguées d'ARVILLE (Sud TGV), OIGNY, ST-AGIL & ST-AVIT (Sud TGV)), COULOMMIERS-LA-TOUR, CRUCHERAY (Est D957), FONTAINE-RAOUL, FRETEVAL, LA CHAPELLE-VENDOMOISE (Est ligne SNCF), LA FONTENELLE, LE GAULT DU PERCHE (Sud TGV), LE POISLAY (Sud TGV), LIGNIERES, MAROLLES (Est ligne SNCF), MAVES, MONT-PRES-CHAMBORD (Sud D923), MULSANS (Nord A10), PERIGNY, PONTLEVOY, RENAY, ROCE, ROMILLY-DU-PERCHE, ST-DENIS-SUR-LOIRE (Nord A10), ST-HILAIRE-LA-GRAVELLE, ST-LEONARD-EN-BEAUCE (Nord D156 Ouest D50 Sud D917), ST-MARC-DU-COR, VALLIERES-LES-GRANDES, VILLEBAROU (Nord A10, Est ligne SNCF), VILLEFRANCOEUR (Est ligne SNCF), VILLEMARDY, VILLERBON (Nord A10), VILLEROMAIN

Ouverture

11 octobre 2026

Clôture

10 janvier 2027

AUTRES COMMUNES OU PARTIES DE COMMUNES DU DÉPARTEMENT

Ouverture

27 septembre 2026

Clôture

31 janvier 2027

FERMETURE GÉNÉRALE

(ZONE DE REPEUPLEMENT)

CHOUSSY, MONTHOU-SUR-CHER (NORD BAVET ET EST ANGUILLEUSES), THENAY

Faisan vénéré



ENSEMBLE DU DÉPARTEMENT

Ouverture

27 septembre 2026

Clôture

31 janvier 2027

Lapin de Garenne



ENSEMBLE DU DÉPARTEMENT

Ouverture

27 septembre 2026

Clôture

28 février 2027

le lapin n'est plus classé ESOD
Chasse du lapin de Garenne au furet : durant la période où l'espèce est chassable, le lapin peut être chassé à tir à l'aide de furets.

L'utilisation de bourses est conditionnées à l'obtention d'une autorisation préfectorale

Colins



ENSEMBLE DU DÉPARTEMENT

Ouverture

27 septembre 2026

Clôture

31 janvier 2027

Territoires concernés

SOLOGNE CYNEGETIQUE (*) et les communes de LA CHAPELLE-MONTMARTIN, GIEVRES, MARAY, SAINT-JULIEN-SUR-CHER, SAINT-LOUP-SUR-CHER

Ouverture

27 septembre 2026

Clôture

31 janvier 2027

(*) SOLOGNE CYNEGETIQUE : L'ensemble des communes des cantons de « La Sologne » et de « Romorantin-Lanthenay », ainsi que les communes de BAUZY, BRACIEUX, CHAMBORD, CHATRES-SUR-CHER, COURMEMIN, CROUY-SUR-COSSON, DHUIZON, FONTAINES-EN-SOLOGNE, GY-EN-SOLOGNE, LA FERTE-BEAUHARNAIS, LA FERTE-ST-CYR, LA MAROLLE-EN-SOLOGNE, LANGON, LASSAY-SUR-CROISNE, MENNETOU-SUR-CHER, MONTRIEUX-EN-SOLOGNE, MUR-DE-SOLOGNE, NEUNG-SUR-BEUVRON, NEUVY, ORCAY, PRUNIER-SUR-SOLOGNE, ROUGEOU, ST-LAURENT-NOUAN (partie au sud de la D951), THEILLAY, THOURY, TOUR-EN-SOLOGNE (partie sud du Beuvron), VILLEFRANCHE-SUR-CHER et VILLENY

Territoires concernés

ANGE, BILLY, CHATEAUVIEUX, CHATILLON-SUR-CHER, COUFFY, FAVEROLLES-SUR-CHER, MAREUIL-SUR-CHER, MEUSNES, NOYERS-SUR-CHER, POUILLE, SEIGY, SELLES-SUR-CHER, ST-AIGNAN-SUR-CHER, ST-GEORGES-SUR-CHER, ST-JULIEN-DE-CHEDON, ST-ROMAIN-SUR-CHER, THESEE

Ouverture

27 septembre 2026

Clôture

6 décembre 2026

AUTRES COMMUNES OU PARTIES DE COMMUNES DU DÉPARTEMENT

Ouverture

27 septembre 2026

Clôture

6 décembre 2026

Conditions

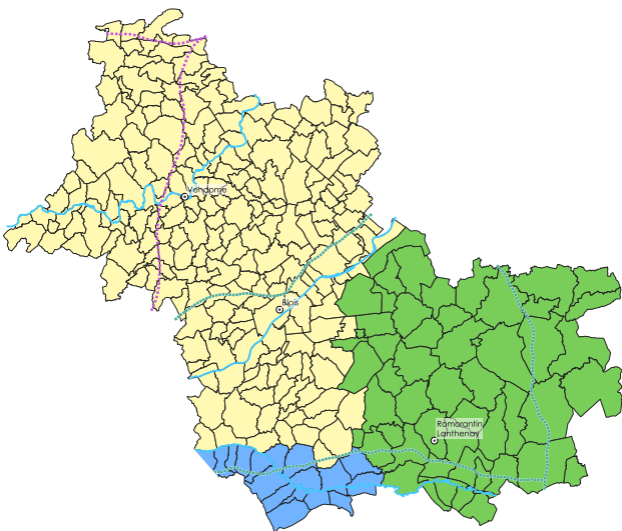
Dans le cadre du plan de chasse.



Modalités de gestion des Perdrix


Loir-et-Cher, campagne 2026-2027

+ de 375 000 ha en plan de chasse



- Plan de chasse
- Plateaux bocagers et Vallée du Cher
- Sologne cynégétique

- Cours d'eau
- Autoroute
- LGV



| Territoires concernés | Ouverture | Clôture | Conditions |
|--|-----------------------|--------------------|--|
| ARTINS, AUTHON, AZE, BLOIS (SUD LOIRE), BONNEVEAU, CANDE-SUR-BEUVRON, CELLE, CHAILLES, CHAUMONT-SUR-LOIRE, COUETRON-AU-PERCHE (UNIQUEMENT LES COMMUNES DELEGUEES D'ARVILLE (NORD TGV) ET ST-AVIT (NORD TGV)), FONTAINE-LES-COTEAUX, FORTAN, GOMBERGEAN, LANCE, LANCOME, LAVARDIN, LE-CONTROIS-EN-SOLOGNE (UNIQUEMENT LA COMMUNE DELEGUEE DE THENAY), LE GAULT-DU-PERCHE (NORD TGV), LE PLESSIS-DORIN (NORD TGV), LE POISLAY (NORD TGV), LES ESSARTS, LES HAYES, LES MONTILS, MASLIVES, MAZANGE, MONTLIVAUT, MONTHOU-SUR-BIEVRE, MONTOIRE-SUR-LE-LOIR, MONTROUVEAU, NOURRAY, PRAY, PRUNAY-CASSEREAU, RILLY-SUR-LOIRE, SAMBIN, ST-ARNOULT, ST-DYE-SUR-LOIRE, ST-GERVAIS-LA-FORET, ST-JACQUES-DES-GUERETS, ST-LUBIN-EN-VERGONNOIS, ST-MARTIN-DES-BOIS, ST-RIMAY, SASNIERES, SEUR, SOUGE, TERNAV, THORE-LA-ROCHETTE, TROO, VALAIRE, VALLEE-DE-RENSARD (COMMUNES DELEGUEES DE COUTURE-SUR-LOIR ET TREHET), VILLAVARD, VILLEDIEU-LE-CHATEAU, VILLIERS-SUR-LOIR, VINEUIL. | 11 octobre 2026 | 20 déc. 2026 | Dans le cadre du plan de chasse |
| AUTRES COMMUNES OU PARTIES DE COMMUNES DU DEPARTEMENT | 11 oct. 2026 | 20 déc. 2026 | |

Agrainage du petit gibier

L'agrainage du petit gibier est libre toute l'année, mais avec des restrictions suivant les zones. Dans la zone où l'habitat est inadapté à l'espèce Sanglier, seuls le maïs et ses dérivés doivent être inaccessibles au Sanglier (pose de grille de protection, d'un grillage, agrainage en hauteur ou tout autre dispositif spécifique au petit gibier). Dans la zone où l'habitat est adapté à l'espèce Sanglier, l'agrainage (quelle que soit la céréale utilisée) doit être inaccessible au Sanglier.

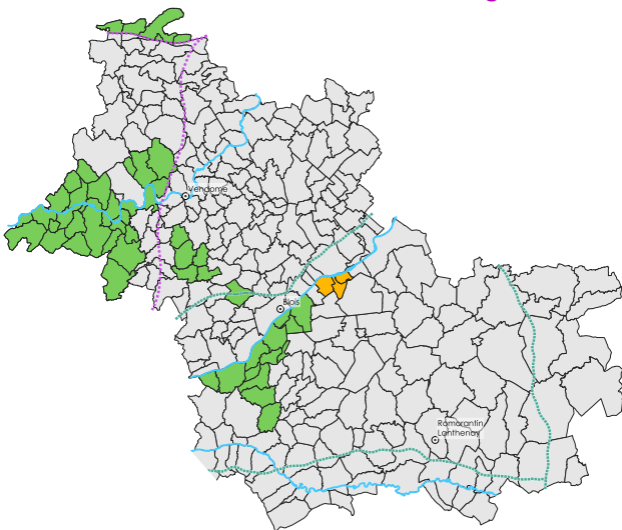


Communes et/ou parties de communes en gestion "Lièvre d'Europe"



Loir-et-Cher, campagne 2026-2027




77 800 ha en gestion



Mode de gestion

-  Nouvelle commune ou partie de commune en plan de chasse
-  Commune et partie de commune en plan de chasse

-  Cours d'eau
-  Autoroute
-  LGV



Grand gibier



| Espèces | Ouverture | Clôture | Conditions |
|--------------------------------|--------------------------------------|-----------------------|---|
| CERF ÉLAPHE MOUFLON | 1 ^{er} septembre 2026 | 28 février 2027 | Avant la date d'ouverture générale, ces espèces, ne peuvent être chassées qu'à l'approche ou à l'affût par les détenteurs d'une autorisation préfectorale individuelle. |
| CHEVREUIL DAIM | 1 ^{er} juin 2026 | 28 février 2027 | Avant la date d'ouverture générale, le Chevreuil et le Daim ne peuvent être chassés qu'à l'approche ou à l'affût par les détenteurs d'une autorisation préfectorale individuelle. |
| SANGLIER | 1 ^{er} juin 2026 | 31 mars 2027 | La chasse du Sanglier ne peut être pratiquée que par les détenteurs du droit de chasse qui disposent d'un carnet de prélèvement. Celui-ci devra être tenu à jour dans les 72 heures suivant chaque action de chasse, être disponible sur le lieu de chasse et tenu à la disposition des agents assermentés. Le bilan devra dans le même délai être déclaré sur l'espace adhérent de la FDC 41. Avant le 15 août, le Sanglier peut être chassé en battue, à l'affût ou à l'approche par les détenteurs d'une autorisation préfectorale. Les coordonnées de chaque tireur devront figurer sur le carnet de prélèvement. |

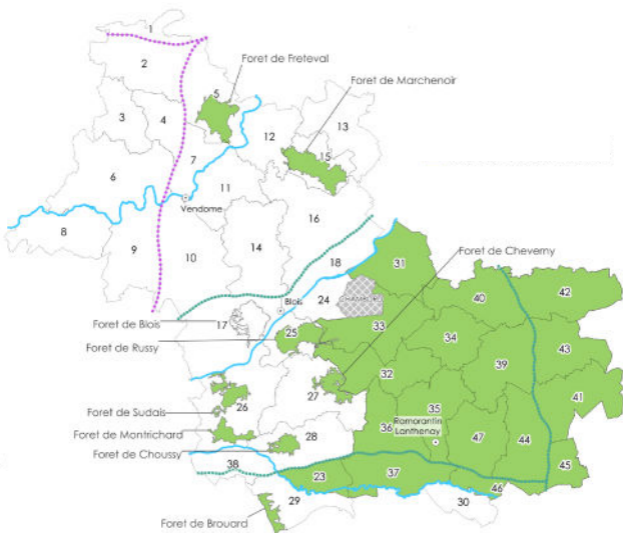


Le Cerf Sika n'est plus soumis à plan de chasse. Il peut être prélevé sans bracelet, par tous modes de chasse, de l'ouverture générale à la fermeture générale, dans le respect des horaires de chasse du gibier sédentaire.



Objectifs de gestion du Sanglier

Loir-et-Cher 2024-30



Objectifs de gestion du Sanglier

- Zone blanche : habitat inadapté à l'installation de l'espèce Sanglier
- Zone verte : population à diminuer



Nord

0 10 20 km

Source : FIC 41 4012N - 2023

Plan de chasse grand gibier

La présentation des trophées de Cerf est obligatoire dans le cadre de l'exposition annuelle organisée au printemps par la FDC 41. En cas de non-respect de cette prescription, l'année suivante il ne sera pas attribué de bracelets de cerfs élaphe mâles aux contrevenants bénéficiaires des plans de chasse concernés.

Lors du transfert ou du dépôt chez un taxidermiste, les trophées doivent être accompagnés d'un ticket de transport ou de la partie détachable du bracelet utilisé.

Sur l'ensemble du département et pour l'espèce Cerf, il est possible d'utiliser :

- les dispositifs de marquage propres aux cerfs mâles adultes (bracelets portant la mention CE -8 "cerf mâle - de 8 cors ou =", ou CEM "Cerf Elaphe Mâle") pour tirer une biche ou un jeune cervidé dès l'ouverture générale,
- les dispositifs de marquage propres aux biches (bracelets portant la mention CEF "Biche"), uniquement pour tirer une biche,
- à partir du 1^{er} janvier seulement, les dispositifs de marquage propres aux jeunes cervidés (bracelets portant la mention CEJ "Faon") pour tirer une biche.

Tout attributaire ayant usé de cette faculté doit en faire état sur le carton de tir déclaratif, ainsi que dans son bilan annuel de plan de chasse.

>> Retournez le carton de tir à la FDC 41 dans les 72 h suivant le tir, ou saisissez-le en ligne sur notre espace adhérent (www.fdc41.retriever-ea.fr), sous peine d'être en infraction avec l'arrêté préfectoral.

Retrouvez le Schéma Départemental de Gestion Cynégétique relatif à l'agrainage et à l'affouragement sur notre site internet.



L'affouragement est interdit du 1^{er} décembre au dernier jour de mars.

| | | | | | | | | | | | |
|--------------------------------------|-----|-----|-----|-----|----------|-----|-----|-----|--------------------------------------|-----|------|
| JUIL | AOU | SEP | OCT | NOV | DEC | JAN | FEV | MAR | AVR | MAI | JUIN |
| Affouragement de dissuasion autorisé | | | | | Interdit | | | | Affouragement de dissuasion autorisé | | |

Plan de gestion Sanglier

Un carnet de prélèvement Sanglier est obligatoire pour tous les territoires souhaitant chasser l'espèce dans le département.

L'autorisation d'agrainer est soumise à la signature d'une convention d'agrainage entre le détenteur de droit de chasse et la Fédération Départementale des Chasseurs de Loir-et-Cher, pour l'ensemble du département et pour toute la saison, selon les conditions suivantes :

| | JUIL | AOU | SEP | OCT | NOV | DEC | JAN | FEV 01 au 14 | FEV 15 au 28 | MARS | AVR | MAI | JUIN |
|--------------|---|-----|-----|-----|---|-----|-----|--------------------|--------------------|------|---|-----|------|
| Zone verte | AGRAINAGE DISSUASIF AUTORISÉ 0,5kg/ha de bois / semaine | | | | AGRAINAGE DISSUASIF AUTORISÉ SOUS CONDITIONS* | | | | INTERDIT | | AGRAINAGE DISSUASIF AUTORISÉ 0,5kg/ha de bois / semaine | | |
| Zone blanche | | | | | INTERDIT | | | | | | | | |

Les contrevenants aux dispositions prévues au schéma départemental de gestion cynégétique concernant le plan de gestion Sanglier se verront notifier une interdiction d'agrainage du 1^{er} novembre au 31 mars.

Un bilan des prélèvements doit être renseigné sur l'espace adhérent de la FDC41 dans les 72 heures suivant la chasse même si ce dernier est égal à zéro.

L'agrainage du grand gibier à point fixe est interdit.

Seules les céréales non transformées sont autorisées pour l'agrainage.

- Uniquement produits non transformés : pomme, poire, tubercules, betteraves, fourrage (foin, paille, luzerne).
- Distribution en traînée et en excluant les points fixes, sauf pour le fourrage.
- L'affouragement nécessite une déclaration préalable auprès de la FDC41.

Oiseaux de passage



Saison 2025-2026

SOUS RÉSERVE DU MAINTIEN DES ARRÊTÉS MINISTÉRIELS EN VIGUEUR

| Espèces | Ouverture | Clôture |
|--|---|---|
| Caille des blés | Samedi 29 août 2026 (heure légale de chasse = 1 h avant l'heure de lever du soleil). Tout prélèvement de Caille des blés doit être enregistré sur l'application Chassadapt ou sur carnet de prélèvement. Le PMA est de 15 oiseaux par jour. | 20 février 2027 |
| Tourterelle des bois (voir quota national si possibilité de prélèvement) | Samedi 29 août 2026 (heure légale de chasse = 1 h avant l'heure de lever du soleil). Attention: du 30 août à l'ouverture générale, chasse autorisée seulement à poste fixe matérialisé de la main de l'homme et à plus de 300 mètres de tout bâtiment. Enregistrement obligatoire des prélèvements dans l'application smartphone Chassadapt. | 20 février 2027 |
| Tourterelle turque | 27 septembre 2026 | 20 février 2027 |
| Bécasse des bois | 27 septembre 2026 – Tout prélèvement de bécasse des bois, en l'absence de carnet de prélèvement et de dispositif de marquage, ou d'enregistrement des prélèvements dans l'application smartphone Chassadapt est interdit. Le PMA est de 2 oiseaux prélevés par jour, dans la limite de 3 par semaine et de 30 par saison cynégétique. | 20 février 2027 |
| Alouette des champs | 27 septembre 2026 | 31 janvier 2027 |
| Pigeons biset, colombin | 27 septembre 2026 | 10 février 2027 |
| Pigeon ramier | 27 septembre 2026 | 20 février 2027 Du 11 au 20 : uniquement à poste fixe matérialisé de la main de l'homme. |
| Turdidés : Merle noir et Grives (Litorne, Mauvis, Draine, Musicienne) | 27 septembre 2026 | 10 février 2027 |

Heures légales de lever et coucher du soleil



Juin 2026

| | | | |
|----|---|------|-------|
| 1 | L | 5:59 | 21h45 |
| 2 | M | 5:58 | 21h46 |
| 3 | M | 5h57 | 21h47 |
| 4 | J | 5h57 | 21h48 |
| 5 | V | 5h56 | 21h49 |
| 6 | S | 5h56 | 21h50 |
| 7 | D | 5h56 | 21h51 |
| 8 | L | 5h55 | 21h51 |
| 9 | M | 5h55 | 21h52 |
| 10 | M | 5h55 | 21h53 |
| 11 | J | 5h54 | 21h53 |
| 12 | V | 5h54 | 21h54 |
| 13 | S | 5h54 | 21h54 |
| 14 | D | 5h54 | 21h55 |
| 15 | L | 5h54 | 21h55 |
| 16 | M | 5h54 | 21h56 |
| 17 | M | 5h54 | 21h56 |
| 18 | J | 5h54 | 21h57 |
| 19 | V | 5h54 | 21h57 |
| 20 | S | 5h54 | 21h57 |
| 21 | D | 5h55 | 21h57 |
| 22 | L | 5h55 | 21h58 |
| 23 | M | 5h55 | 21h58 |
| 24 | M | 5h55 | 21h58 |
| 25 | J | 5h56 | 21h58 |
| 26 | V | 5h56 | 21h58 |
| 27 | S | 5h57 | 21h58 |
| 28 | D | 5h57 | 21h58 |
| 29 | L | 5h58 | 21h58 |
| 30 | M | 5h58 | 21h58 |

Juillet 2026

| | | | |
|----|---|-------|-------|
| 1 | M | 05h59 | 21h57 |
| 2 | J | 05h59 | 21h57 |
| 3 | V | 06h00 | 21h57 |
| 4 | S | 06h01 | 21h56 |
| 5 | D | 06h01 | 21h56 |
| 6 | L | 06h02 | 21h56 |
| 7 | M | 06h03 | 21h55 |
| 8 | M | 06h04 | 21h55 |
| 9 | J | 06h05 | 21h54 |
| 10 | V | 06h06 | 21h54 |
| 11 | S | 06h06 | 21h53 |
| 12 | D | 06h07 | 21h52 |
| 13 | L | 06h08 | 21h52 |
| 14 | M | 06h09 | 21h51 |
| 15 | M | 06h10 | 21h50 |
| 16 | J | 06h11 | 21h49 |
| 17 | V | 06h12 | 21h48 |
| 18 | S | 06h14 | 21h47 |
| 19 | D | 06h15 | 21h46 |
| 20 | L | 06h16 | 21h45 |
| 21 | M | 06h17 | 21h44 |
| 22 | M | 06h18 | 21h43 |
| 23 | J | 06h19 | 21h42 |
| 24 | V | 06h20 | 21h41 |
| 25 | S | 06h22 | 21h40 |
| 26 | D | 06h23 | 21h39 |
| 27 | L | 06h24 | 21h38 |
| 28 | M | 06h25 | 21h36 |
| 29 | M | 06h26 | 21h35 |
| 30 | J | 06h28 | 21h34 |
| 31 | V | 06h29 | 21h32 |

Août 2026

| | | | |
|----|---|-------|-------|
| 1 | S | 06h30 | 21h31 |
| 2 | D | 06h31 | 21h29 |
| 3 | L | 06h33 | 21h28 |
| 4 | M | 06h34 | 21h27 |
| 5 | M | 06h35 | 21h25 |
| 6 | J | 06h37 | 21h24 |
| 7 | V | 06h38 | 21h22 |
| 8 | S | 06h39 | 21h20 |
| 9 | D | 06h41 | 21h19 |
| 10 | L | 06h42 | 21h17 |
| 11 | M | 06h43 | 21h16 |
| 12 | M | 06h45 | 21h14 |
| 13 | J | 06h46 | 21h12 |
| 14 | V | 06h47 | 21h11 |
| 15 | S | 06h49 | 21h09 |
| 16 | D | 06h50 | 21h07 |
| 17 | L | 06h51 | 21h05 |
| 18 | M | 06h53 | 21h03 |
| 19 | M | 06h54 | 21h02 |
| 20 | J | 06h55 | 21h00 |
| 21 | V | 06h57 | 20h58 |
| 22 | S | 06h58 | 20h56 |
| 23 | D | 06h59 | 20h54 |
| 24 | L | 07h01 | 20h52 |
| 25 | M | 07h02 | 20h51 |
| 26 | M | 07h03 | 20h49 |
| 27 | J | 07h05 | 20h47 |
| 28 | V | 07h06 | 20h45 |
| 29 | S | 07h07 | 20h43 |
| 30 | D | 07h09 | 20h41 |
| 31 | L | 07h10 | 20h39 |

Sept. 2026

| | | | |
|----|---|-------|-------|
| 1 | M | 07h11 | 20h37 |
| 2 | M | 07h13 | 20h35 |
| 3 | J | 07h14 | 20h33 |
| 4 | V | 07h15 | 20h31 |
| 5 | S | 07h17 | 20h29 |
| 6 | D | 07h18 | 20h27 |
| 7 | L | 07h19 | 20h25 |
| 8 | M | 07h21 | 20h23 |
| 9 | M | 07h22 | 20h21 |
| 10 | J | 07h23 | 20h19 |
| 11 | V | 07h25 | 20h17 |
| 12 | S | 07h26 | 20h15 |
| 13 | D | 07h27 | 20h13 |
| 14 | L | 07h29 | 20h11 |
| 15 | M | 07h30 | 20h09 |
| 16 | M | 07h31 | 20h07 |
| 17 | J | 07h33 | 20h05 |
| 18 | V | 07h34 | 20h02 |
| 19 | S | 07h35 | 20h00 |
| 20 | D | 07h37 | 19h58 |
| 21 | L | 07h38 | 19h56 |
| 22 | M | 07h39 | 19h54 |
| 23 | M | 07h41 | 19h52 |
| 24 | J | 07h42 | 19h50 |
| 25 | V | 07h44 | 19h48 |
| 26 | S | 07h45 | 19h46 |
| 27 | D | 07h46 | 19h44 |
| 28 | L | 07h48 | 19h42 |
| 29 | M | 07h49 | 19h40 |
| 30 | M | 07h50 | 19h38 |

Heures légales de lever et coucher du soleil



| Oct. 2026 | | | Nov. 2026 | | | Déc. 2026 | | | Janv. 2027 | | |
|-----------|---|-------------|-----------|---|-------------|-----------|---|-------------|------------|---|-------------|
| 1 | J | 07h52 19h36 | 1 | D | 07h37 17h39 | 1 | M | 08h19 17h07 | 1 | V | 08h40 17h15 |
| 2 | V | 07h53 19h34 | 2 | L | 07h38 17h37 | 2 | M | 08h21 17h06 | 2 | S | 08h40 17h16 |
| 3 | S | 07h55 19h32 | 3 | M | 07h40 17h36 | 3 | J | 08h22 17h06 | 3 | D | 08h40 17h17 |
| 4 | D | 07h56 19h30 | 4 | M | 07h41 17h34 | 4 | V | 08h23 17h06 | 4 | L | 08h40 17h18 |
| 5 | L | 07h57 19h28 | 5 | J | 07h43 17h33 | 5 | S | 08h24 17h05 | 5 | M | 08h40 17h19 |
| 6 | M | 07h59 19h26 | 6 | V | 07h44 17h31 | 6 | D | 08h25 17h05 | 6 | M | 08h40 17h20 |
| 7 | M | 08h00 19h24 | 7 | S | 07h46 17h30 | 7 | L | 08h26 17h05 | 7 | J | 08h40 17h21 |
| 8 | J | 08h02 19h22 | 8 | D | 07h47 17h29 | 8 | M | 08h27 17h05 | 8 | V | 08h39 17h22 |
| 9 | V | 08h03 19h20 | 9 | L | 07h49 17h27 | 9 | M | 08h28 17h05 | 9 | S | 08h39 17h23 |
| 10 | S | 08h04 19h18 | 10 | M | 07h50 17h26 | 10 | J | 08h29 17h05 | 10 | D | 08h38 17h25 |
| 11 | D | 08h06 19h16 | 11 | M | 07h52 17h25 | 11 | V | 08h30 17h05 | 11 | L | 08h38 17h26 |
| 12 | L | 08h07 19h14 | 12 | J | 07h53 17h23 | 12 | S | 08h31 17h05 | 12 | M | 08h38 17h27 |
| 13 | M | 08h09 19h12 | 13 | V | 07h55 17h22 | 13 | D | 08h32 17h05 | 13 | M | 08h37 17h29 |
| 14 | M | 08h10 19h10 | 14 | S | 07h56 17h21 | 14 | L | 08h33 17h05 | 14 | J | 08h36 17h30 |
| 15 | J | 08h11 19h08 | 15 | D | 07h58 17h20 | 15 | M | 08h34 17h05 | 15 | V | 08h36 17h31 |
| 16 | V | 08h13 19h07 | 16 | L | 07h59 17h19 | 16 | M | 08h34 17h05 | 16 | S | 08h35 17h33 |
| 17 | S | 08h14 19h05 | 17 | M | 08h01 17h18 | 17 | J | 08h35 17h05 | 17 | D | 08h34 17h34 |
| 18 | D | 08h16 19h03 | 18 | M | 08h02 17h17 | 18 | V | 08h36 17h06 | 18 | L | 08h34 17h35 |
| 19 | L | 08h17 19h01 | 19 | J | 08h03 17h16 | 19 | S | 08h36 17h06 | 19 | M | 08h33 17h37 |
| 20 | M | 08h19 18h59 | 20 | V | 08h05 17h15 | 20 | D | 08h37 17h06 | 20 | M | 08h32 17h38 |
| 21 | M | 08h20 18h57 | 21 | S | 08h06 17h14 | 21 | L | 08h38 17h07 | 21 | J | 08h31 17h40 |
| 22 | J | 08h22 18h56 | 22 | D | 08h08 17h13 | 22 | M | 08h38 17h07 | 22 | V | 08h30 17h41 |
| 23 | V | 08h23 18h54 | 23 | L | 08h09 17h12 | 23 | M | 08h38 17h08 | 23 | S | 08h29 17h43 |
| 24 | S | 08h25 18h52 | 24 | M | 08h10 17h11 | 24 | J | 08h39 17h09 | 24 | D | 08h28 17h44 |
| 25 | D | 07h26 17h50 | 25 | M | 08h12 17h11 | 25 | V | 08h39 17h09 | 25 | L | 08h27 17h46 |
| 26 | L | 07h28 17h49 | 26 | J | 08h13 17h10 | 26 | S | 08h40 17h10 | 26 | M | 08h26 17h47 |
| 27 | M | 07h29 17h47 | 27 | V | 08h14 17h09 | 27 | D | 08h40 17h11 | 27 | M | 08h25 17h49 |
| 28 | M | 07h31 17h45 | 28 | S | 08h16 17h08 | 28 | L | 08h40 17h11 | 28 | J | 08h24 17h50 |
| 29 | J | 07h32 17h44 | 29 | D | 08h17 17h08 | 29 | M | 08h40 17h12 | 29 | V | 08h23 17h52 |
| 30 | V | 07h34 17h42 | 30 | L | 08h18 17h07 | 30 | M | 08h40 17h13 | 30 | S | 08h22 17h53 |
| 31 | S | 07h35 17h40 | | | | 31 | J | 08h40 17h14 | 31 | D | 08h20 17h55 |

Heures légales de lever et coucher du soleil



Février 2027

| | | | |
|----|---|-------|-------|
| 1 | L | 08h19 | 17h56 |
| 2 | M | 08h18 | 17h58 |
| 3 | M | 08h16 | 17h59 |
| 4 | J | 08h15 | 18h01 |
| 5 | V | 08h14 | 18h03 |
| 6 | S | 08h12 | 18h04 |
| 7 | D | 08h11 | 18h06 |
| 8 | L | 08h09 | 18h07 |
| 9 | M | 08h08 | 18h09 |
| 10 | M | 08h06 | 18h10 |
| 11 | J | 08h05 | 18h12 |
| 12 | V | 08h03 | 18h14 |
| 13 | S | 08h02 | 18h15 |
| 14 | D | 08h00 | 18h17 |
| 15 | L | 07h58 | 18h18 |
| 16 | M | 07h57 | 18h20 |
| 17 | M | 07h55 | 18h21 |
| 18 | J | 07h53 | 18h23 |
| 19 | V | 07h52 | 18h24 |
| 20 | S | 07h50 | 18h26 |
| 21 | D | 07h48 | 18h28 |
| 22 | L | 07h46 | 18h29 |
| 23 | M | 07h44 | 18h31 |
| 24 | M | 07h43 | 18h32 |
| 25 | J | 07h41 | 18h34 |
| 26 | V | 07h39 | 18h35 |
| 27 | S | 07h37 | 18h37 |
| 28 | D | 07h35 | 18h38 |

Mars 2027

| | | | |
|----|---|-------|-------|
| 1 | L | 07h33 | 18h40 |
| 2 | M | 07h31 | 18h41 |
| 3 | M | 07h29 | 18h43 |
| 4 | J | 07h28 | 18h44 |
| 5 | V | 07h26 | 18h46 |
| 6 | S | 07h24 | 18h47 |
| 7 | D | 07h22 | 18h49 |
| 8 | L | 07h20 | 18h50 |
| 9 | M | 07h18 | 18h52 |
| 10 | M | 07h16 | 18h53 |
| 11 | J | 07h14 | 18h55 |
| 12 | V | 07h12 | 18h56 |
| 13 | S | 07h10 | 18h57 |
| 14 | D | 07h08 | 18h59 |
| 15 | L | 07h06 | 19h00 |
| 16 | M | 07h04 | 19h02 |
| 17 | M | 07h02 | 19h03 |
| 18 | J | 07h00 | 19h05 |
| 19 | V | 06h58 | 19h06 |
| 20 | S | 06h56 | 19h08 |
| 21 | D | 06h54 | 19h09 |
| 22 | L | 06h52 | 19h10 |
| 23 | M | 06h50 | 19h12 |
| 24 | M | 06h48 | 19h13 |
| 25 | J | 06h46 | 19h15 |
| 26 | V | 06h44 | 19h16 |
| 27 | S | 06h42 | 19h18 |
| 28 | D | 07h40 | 20h19 |
| 29 | L | 07h38 | 20h20 |
| 30 | M | 07h36 | 20h22 |
| 31 | M | 07h33 | 20h23 |

Avril 2027

| | | | |
|----|---|-------|-------|
| 1 | J | 07h31 | 20h25 |
| 2 | V | 07h29 | 20h26 |
| 3 | S | 07h27 | 20h28 |
| 4 | D | 07h25 | 20h29 |
| 5 | L | 07h23 | 20h30 |
| 6 | M | 07h21 | 20h32 |
| 7 | M | 07h19 | 20h33 |
| 8 | J | 07h18 | 20h35 |
| 9 | V | 07h16 | 20h36 |
| 10 | S | 07h14 | 20h37 |
| 11 | D | 07h12 | 20h39 |
| 12 | L | 07h10 | 20h40 |
| 13 | M | 07h08 | 20h42 |
| 14 | M | 07h06 | 20h43 |
| 15 | J | 07h04 | 20h45 |
| 16 | V | 07h02 | 20h46 |
| 17 | S | 07h00 | 20h47 |
| 18 | D | 06h58 | 20h49 |
| 19 | L | 06h56 | 20h50 |
| 20 | M | 06h55 | 20h52 |
| 21 | M | 06h53 | 20h53 |
| 22 | J | 06h51 | 20h54 |
| 23 | V | 06h49 | 20h56 |
| 24 | S | 06h47 | 20h57 |
| 25 | D | 06h46 | 20h59 |
| 26 | L | 06h44 | 21h00 |
| 27 | M | 06h42 | 21h01 |
| 28 | M | 06h41 | 21h03 |
| 29 | J | 06h39 | 21h04 |
| 30 | V | 06h37 | 21h06 |

Mai 2027

| | | | |
|----|---|-------|-------|
| 1 | S | 06h36 | 21h07 |
| 2 | D | 06h34 | 21h08 |
| 3 | L | 06h32 | 21h10 |
| 4 | M | 06h31 | 21h11 |
| 5 | M | 06h29 | 21h13 |
| 6 | J | 06h28 | 21h14 |
| 7 | V | 06h26 | 21h15 |
| 8 | S | 06h25 | 21h17 |
| 9 | D | 06h23 | 21h18 |
| 10 | L | 06h22 | 21h19 |
| 11 | M | 06h20 | 21h21 |
| 12 | M | 06h19 | 21h22 |
| 13 | J | 06h18 | 21h23 |
| 14 | V | 06h16 | 21h25 |
| 15 | S | 06h15 | 21h26 |
| 16 | D | 06h14 | 21h27 |
| 17 | L | 06h13 | 21h28 |
| 18 | M | 06h11 | 21h30 |
| 19 | M | 06h10 | 21h31 |
| 20 | J | 06h09 | 21h32 |
| 21 | V | 06h08 | 21h33 |
| 22 | S | 06h07 | 21h35 |
| 23 | D | 06h06 | 21h36 |
| 24 | L | 06h05 | 21h37 |
| 25 | M | 06h04 | 21h38 |
| 26 | M | 06h03 | 21h39 |
| 27 | J | 06h02 | 21h40 |
| 28 | V | 06h02 | 21h41 |
| 29 | S | 06h01 | 21h42 |
| 30 | D | 06h00 | 21h43 |
| 31 | L | 05h59 | 21h44 |



Saison de chasse 2026-2027 **(SOUS RÉSERVE DU MAINTIEN ET /OU RENOUVELLEMENT DES ARRÊTÉS MINISTÉRIELS EN VIGUEUR)**

Espèces

Oie cendrée, Oie des moissons, Oie rieuse

Bernache du Canada

L'emploi d'appelants vivants de Bernache du Canada est interdit. Destruction autorisée entre le 1^{er} février et le 31 mars 2025 avec autorisation préfectorale individuelle

Canards de surface :

Canard colvert

Canard chipeau, Canard pilet, Canard siffleur, Canard souchet, Sarcelle d'été, Sarcelle d'hiver^(*)

Canards plongeurs :

Garrot à oeil d'or, Fuligule milouinan, Harelde de Miquelon, Macreuse noire, Macreuse brune^(*)

Fuligule milouin, Fuligule morillon, Nette rousse^(*)

Rallidés :

Foulque macroule, Poule d'eau, Râle d'eau

Limicoles :

Barge rousse, Bécasseau maubèche, Chevalier aboyeur, Chevalier arlequin, Chevalier combattant, Chevalier gambette, Courlis corlieu, Huîtrier pie, Pluvier doré, Pluvier argenté

Bécassine des marais, Bécassine sourde

Vanneau huppé

^(*) Ces espèces font l'objet d'un prélèvement maximal autorisé, toutes espèces confondues limité à 15 oiseaux par jour et par chasseur. Tout prélèvement d'une de ces espèces doit être enregistré en temps réel sur l'application Chassadapt. Pour le Fuligule milouin, un quota national est fixé par arrêté ministériel.



Dates différentes sur le domaine public maritime.

| Ouverture | | Clôture |
|---|------------------------|-----------------|
| Dans les marais non-asséchés, sur les fleuves, rivières, canaux, réservoirs, lacs, étangs et nappes d'eau et dans les 30 mètres qui bordent ces milieux, sous réserve de disposer du droit de chasse sur la nappe d'eau | Reste du territoire | |
| 21 août 2026 à 6 heures | 27 septembre 2026 à 9h | 31 janvier 2027 |
| 21 août 2026 à 6 heures | 27 septembre 2026 à 9h | 31 janvier 2027 |
| 15 septembre 2026 | | 31 janvier 2027 |
| 21 août 2026 | 27 septembre 2026 | 31 janvier 2027 |
| 21 août 2026 | | 31 janvier 2027 |
| 15 septembre 2026 | | 31 janvier 2027 |
| 15 septembre 2026 | | 31 janvier 2027 |
| 21 août 2026 | 27 septembre 2026 | 31 janvier 2027 |
| Du 5 août 2026 à 6 heures au 21 août 2026 ^(**) À partir du 21 août 2026 | 27 septembre 2026 | 31 janvier 2027 |
| 27 septembre 2026 | | 31 janvier 2027 |

(**) Jusqu'au premier jour de la troisième décennie d'août à 6 heures, sur les seules prairies humides et les zones de marais non asséchées spécifiquement aménagées pour la chasse de ces deux espèces, par la réalisation de platières et la mise en eau, entre 10 heures et 17 heures.

Limitation des heures de chasse

Afin de favoriser la protection et le repeuplement du gibier, les heures quotidiennes de chasse du gibier sédentaire et des oiseaux de passage sont fixées comme suit :

- du 27 septembre au 31 octobre 2026 / de 9h à 18h30
- du 1^{er} novembre au 31 décembre 2026 / de 9h à 17h30
- du 1^{er} janvier au 28 février 2027 / de 9h à 18h00

Ces limitations ne s'appliquent pas :

(chasse autorisée 1h avant l'heure légale de lever du soleil et 1h après l'heure légale de coucher du soleil)

- aux grands animaux soumis à plan de chasse,
- au Sanglier, au Renard, au Ragondin, au Rat musqué, au Blaireau, au Corbeau freux, à la Corneille noire et à l'Étourneau sansonnet,
- au Pigeon ramier dès lors qu'il est tiré à poste fixe.

Gibier d'eau : chasse autorisée 2 h avant l'heure légale de lever du soleil et 2 h après l'heure légale de coucher du soleil. Néanmoins durant ces heures spécifiques, le gibier d'eau ne peut être chassé que sur les marais non asséchés, et à moins de 30 mètres des fleuves, rivières, canaux, réservoirs, lacs, étangs, sous réserve de disposer du droit de chasse sur cette nappe d'eau.

Est prohibé toute l'année

- L'agrainage du grand gibier à point fixe,
- la chasse de la Bécasse à la passée et à la croule,
- la chasse à tir de la Perdrix et du Faisan à l'affût, soit à l'agrainée, soit à proximité d'un abreuvoir,
- la chasse à tir des ongulés à proximité immédiate de dépôts de sel ou de dispositifs d'affouragement,
- pour la chasse à tir des ongulés, l'emploi de toute arme à percussion annulaire ainsi que celui des armes rayées à percussion centrale d'un calibre inférieur à 5,6 mm ou dont le projectile ne développe pas une énergie minimale de 1 kilojoule à 100 m,

- l'emploi pour attirer le gibier de disques ou bandes enregistrées reproduisant le cri des animaux, qu'il s'agisse de gibier sédentaire ou de gibier migrateur,
- la carabine 22 LR pour la chasse et la destruction des animaux classés susceptibles d'occasionner des dégâts (ESOD) sur l'ensemble du département de Loir-et-Cher. Cette arme pourra néanmoins être utilisée, dans les conditions suivantes uniquement :
 - pour la chasse et la destruction des ragondins et des rats musqués, par les particuliers titulaires d'un permis de chasser en cours de validité, excepté sur les bords de Loire,
 - pour la destruction des corbeaux freux dans l'enceinte des corbeautières, par les agents de l'État et de ses établissements publics assermentés au titre de la police de la chasse, ainsi que par les gardes particuliers assermentés et les lieutenants de louveterie.

>> Le tir à balle est obligatoire pour la chasse du grand gibier.

La chasse est interdite en temps de neige sauf

- pour la chasse du gibier d'eau sur les fleuves, rivières, canaux, réservoirs, lacs, étangs et dans les marais non asséchés, le tir au-dessus de la nappe d'eau étant seul autorisé,
- pour l'application du plan de chasse légal pour le grand gibier,
- pour la chasse à courre et la vénerie sous terre,
- pour la chasse du Sanglier, du Renard,
- pour la chasse du Pigeon ramier,
- pour la chasse du Ragondin et du Rat musqué.



Périodes et modalités de destruction à tir des espèces susceptibles d'occasionner des dégâts (ESOD)

SANS AUTORISATION PREFECTORALE



Les informations que vous trouverez dans les tableaux suivants sont susceptibles d'évoluer. Toujours se référer aux arrêtés ministériels ou à l'arrêté préfectoral.

Peuvent être détruits sur tout le département aux dates et sous réserve des conditions suivantes :

| Animaux concernés | Périodes autorisées | Modalités | Conditions particulières |
|--|---|--|---|
| Pigeon ramier | Du 21 février 2027 Au 31 mars 2027 | Uniquement dans les cultures agricoles de production | A poste fixe matérialisé de la main de l'homme |
| Cornelle noire et Corbeau freux | Du 1 ^{er} mars 2027 Au 31 mars 2027 | | Le tir dans les nids est Interdit. Pour le Corbeau freux: le tir peut s'effectuer dans l'enceinte de la corbeautière sans chien ou à poste fixe matérialisé de la main de l'homme en dehors de la corbeautière. |
| Ragondin et Rat musqué | Toute l'année | Tout le département | |
| Étourneau sansonnet | Du 1 ^{er} mars 2027 Au 31 mars 2027 | | Le tir s'effectue à poste fixe matérialisé de la main de l'homme, sans être accompagné de chien, dans les cultures maraichères, les vergers et les vignes ainsi qu'à moins de 250 mètres autour des installations de stockage de l'ensilage. Le tir dans les nids est interdit. |

« Poste fixe matérialisé de la main de l'homme »

La notion de construction et d'aménagement souligne l'importance d'une intervention de l'homme dans le fait d'assembler plusieurs pièces de matériaux de telle sorte qu'il est très nettement « matérialisé ». Ceci exclut « un simple piquet, des branchages ou quelques pierres permettant uniquement de repérer un emplacement et susceptibles d'être déplacés à tout moment ». Ne chasse pas non plus à poste fixe le chasseur posté au pied d'un arbre ou sous une branche pour se camoufler de la vue du gibier. Le poste peut être installé pour une durée illimitée ou temporaire et démontable. Un poste fixe peut donc être mobile et démontable. Par exemple : 1 ou plusieurs filets de camouflage et plusieurs « piquets » de maintien sont bien considérés comme un poste fixe matérialisé de la main de l'homme.

Pour la chasse et la destruction, à poste fixe matérialisé de la main de l'homme, des oiseaux susceptibles d'occasionner des dégâts et à l'approche et l'affût (avant 9h et après 17h) le port apparent d'une veste, d'une cape ou d'un gilet fluorescent n'est pas obligatoire.

AVEC AUTORISATION PREFERATORALE

Peuvent être détruits sur tout le département aux dates et sous réserve des conditions suivantes :

L'imprimé de demande, "Autorisation destruction à tir ESOD" valable pour l'année cynégétique du 1^{er} juillet au 30 juin, est disponible sur le site de la DDT41 en démarche simplifiée.

| Animaux concernés | Périodes autorisées | Modalités | Conditions particulières |
|---|---|---|--|
| Pigeon ramier | Du 1 ^{er} juillet 2026 Au 31 juillet 2026 | Uniquement pour prévenir les dommages importants aux activités agricoles. | Le tir s'effectue à poste fixe matérialisé de la main de l'homme. Le tir dans les nids est interdit. |
| | Du 1 ^{er} avril 2027 Au 30 juin 2027 | | |
| Corneille noire et Corbeau freux | Du 1 ^{er} avril 2027 Au 10 juin 2027 | Dès lors que l'un au moins des intérêts mentionnés à l'article R427-6 du Code de l'environnement est menacé | Le tir dans les nids est Interdit Pour le Corbeau freux : le tir peut s'effectuer dans l'enceinte de la corbeautière sans chien ou à poste fixe matérialisé de la main de l'homme en dehors de la corbeautière. |
| | Du 11 juin 2027 Au 30 juin 2027 | Uniquement pour prévenir les dommages importants aux activités agricoles. | |
| Étourneau sansonnet | Du 1 ^{er} juillet 2026 Au 27 septembre 2026 | Dès lors que l'un au moins des intérêts mentionnés à l'article R427-6 du Code de l'environnement est menacé | Le tir s'effectue à poste fixe matérialisé de la main de l'homme, sans être accompagné de chien, dans les cultures maraichères, les vergers et les vignes, ainsi qu'à moins de 250 mètres autour des installations de stockage de l'ensilage. Le tir dans les nids est interdit. |
| | Du 1 ^{er} avril 2027 Au 30 juin 2027 | | |
| Renard | Du 1 ^{er} juillet 2026 Au 27 septembre 2027 | Sur des terrains consacrés à l'élevage avicole | |
| | Du 1 ^{er} mars 2027 Au 31 mars 2027 | Tout le département | |
| | Du 1 ^{er} avril 2027 Au 30 juin 2027 | Sur des terrains consacrés à l'élevage avicole | |
| Fouine | Du 1 ^{er} mars 2027 Au 31 mars 2027 | Dès lors que l'un au moins des intérêts mentionnés à l'article R427-6 du Code de l'environnement est menacé | Le tir en zone urbanisée est interdit |
| Bernache du Canada | Du 1 ^{er} février 2027 au 31 mars 2027 | Tout le département | Le tir s'effectue à poste fixe matérialisé de la main de l'homme. Le tir dans les nids est Interdit. |
| Chien viverrin, Raton laveur, Vison d'amérique | Du 1 ^{er} juillet 2026 Au 27 septembre 2026 | Tout le département | |
| | Du 1 ^{er} mars 2027 Au 30 juin 2027 | | |
| Sanglier | Du 1 ^{er} avril 2027 au 31 mai 2027 | Dans les cultures agricoles. Tir à l'approche ou à l'affût, | battue possible après accord de la DDT. |

- Sont interdits, la vente et l'achat, qu'ils soient vivants ou morts, de toutes les espèces d'oiseaux non domestiques à l'exception du Canard colvert, du Pigeon ramier, des Faisans commun et vénéré, des Perdrix grise et rouge, de l'Étourneau sansonnet, du Geai des chênes et de la Pie bavarde.
- Les carcasses de petit et grand gibiers destinées à la vente devront être examinées et accompagnées d'une attestation d'examen initial remplie par un chasseur formé.
- Les carcasses de Sanglier destinées à la consommation en dehors du cercle familial, doivent faire l'objet d'une recherche trichine obligatoire.

Liste des collecteurs de gibier

| SOCIETE | CONTACT | Tél |
|--|--------------------------|--|
| L'ATELIER DU LOUP 34 avenue de Toulouse - 41300 SALBRIS | M. DE SEROUX Humbert | T.02.54.97.81.10 |
| EURL ANDRE Pascal 10 rue du portail 41300 ORCAY | M. ANDRE Pascal | T. 02.54.83.32.07 P. 06.13.58.80.63 |
| NEMROD 43 allée des Erables 45240 LA FERTÉ ST AUBIN | M. BOURGUEUIL Mathieu | T.02.38.25.00.42 |
| MARY VOLAILLES (SARL) 17 rue Hélène Boucher 28630 GELLAINVILLE | M. MARY Emmanuel | T. 02.37.35.65.04 |

Il est important de prendre contact dès le début de la saison de chasse avec le collecteur de votre choix pour envisager un éventuel ramassage de votre venaison.

Pour faciliter l'enlèvement de la venaison, nous vous conseillons de vous regrouper.

Réglementation du tir à proximité des voies publiques (arrêté préfectoral du 30 décembre 1982) :

1- Il est interdit de faire usage d'armes à feu et de se placer en position de tir sur l'emprise (accotements, fossés et chaussées) des routes, des voies et chemins affectés à la circulation publique ainsi que sur les voies ferrées ou dans les emprises, enclos et dépendances des chemins de fer.

Il est également interdit à toute personne, placée à portée de fusil des lieux indiqués au premier alinéa du présent article, de tirer dans leur direction et au-dessus.

2- Il est interdit de tirer en direction des lignes de transport électrique ou de leurs supports.

3- Il est interdit à toute personne placée à portée de fusil des stades, lieux de réunions publiques en général et habitations en particulier (y compris les caravanes, remises et abris de jardins), ainsi que des bâtiments et constructions dépendant des aéroports, de tirer en leur direction.

Cette réglementation s'applique à toutes les armes de chasse (fusil, carabine, arc).

Sur l'ensemble du département, lors de l'action de chasse ou de destruction, le port apparent d'une veste, d'une cape ou d'un gilet fluo de manière visible et permanente est obligatoire pour les chasseurs et pour les accompagnateurs (**sous l'égide du responsable de chasse**).

Sauf pour :

- La vénerie, la chasse au vol, la chasse du gibier d'eau, la chasse du gibier de passage à **poste fixe matérialisé de la main de l'Homme**, la chasse et la destruction des oiseaux, classés ESOD à **poste fixe matérialisé de la main de l'Homme**, l'approche et l'affût (avant 9 h et après 17 h).

Concernant la manipulation de l'arme en action de chasse :

- Il est obligatoire de décharger son arme avant de franchir un obstacle ;
- Il est obligatoire de décharger son arme à l'approche d'une autre personne ainsi qu'avant tout regroupement ;
- Il est interdit de diriger son arme vers une personne, un animal

- domestique ou un bien matériel, un véhicule ou une habitation ;
- Il est obligatoire de faire les manipulations de son arme vers une zone sécurisée et vers le sol ou le ciel.

Concernant le tir :

- Il est interdit de tirer en direction des personnes, des animaux domestiques, des véhicules et des panneaux de signalisation, lignes ferroviaires et voies publiques ;
- **Il est interdit d'épauler, viser et tirer dans un angle inférieur à 30° par rapport à son environnement (personne, animal domestique, bâtiment, véhicule, lieux publics...)** ;
- Il est obligatoire d'avoir formellement identifié le gibier avant de tirer.



OBLIGATIONS POUR L'ORGANISATEUR DE CHASSE :

- Pour chaque saison de chasse, il est obligatoire de faire signer les consignes de sécurité ou le carnet de battue ou le règlement intérieur par tous les participants lors d'une chasse collective en battue petit et /ou grand gibier ;
- Il est obligatoire pour les chasses collectives de rappeler les consignes de sécurité verbalement chaque jour de chasse ;
- Tout organisateur d'une action collective de chasse à tir au grand gibier appose des panneaux de signalisation temporaire sur l'accotement ou à proximité immédiate des voies publiques pour signaler les entrées principales de la zone de chasse. L'apposition des panneaux est réalisée, avant tout commencement effectif de l'action de chasse considérée, le jour même. Le retrait des panneaux intervient le même jour, une fois l'action de chasse terminée.

Une chasse au grand gibier est considérée comme « collective » dès lors que deux personnes au moins participent à l'action de chasse.

La chasse à l'approche et la chasse à l'affût sont exclues de cette définition ce, quel que soit le nombre de participants.

Recherche du grand gibier blessé

Liste des conducteurs de chiens de sang agréés par l'**UNUCR** ou l'**ARGGB**

| | | |
|-------------------------------|------------------|----------------------|
| BERT Benoît | ☎ 06 14 12 38 55 | NOYERS s/ CHER |
| BOTTREAU Nicolas | ☎ 06 88 01 70 35 | NEUVY |
| BOURBON Thibault | ☎ 06 42 48 63 60 | LA FERTE-IMBAULT |
| COLOMBIER Jean-Claude | ☎ 06 10 25 55 26 | SUEVRES |
| COUDRAY Mathieu | ☎ 06 82 93 83 03 | LA FERTE SAINT-CYR |
| COUTAN Dominique | ☎ 06 32 34 55 98 | LA FERTE BEAUHARNAIS |
| DE BOVEE Jean-François | ☎ 07 69 90 53 94 | EPUISAY |
| DE BOVEE Pauline | ☎ 06 04 40 05 20 | EPUISAY |
| DE GUILLEBON Benoît | ☎ 06 51 03 95 25 | VOUZON |
| DE LA FERTE Hervé | ☎ 06 89 85 87 85 | COUR-CHEVERNY |
| DESHAIES Daniel | ☎ 06 25 71 71 51 | HERBAULT |
| DOYEN Marie | ☎ 06 81 66 56 09 | MILLANCAY |
| GAMBIER Christian | ☎ 06 83 00 57 29 | BAUZY |
| GERMOND Guy | ☎ 06 95 91 74 49 | CHÂTRES s/ CHER |
| GIRARD Laurent | ☎ 06 82 41 20 01 | ST-LOUP s/ CHER |
| GRELET Yves | ☎ 06 75 02 62 49 | POUILLE |
| JOLLY James | ☎ 06 84 93 56 06 | CONAN |
| LEGAVE Dominique | ☎ 06 09 95 65 63 | VILLERABLE |
| MASNEUF Georges | ☎ 06 80 14 75 20 | SELLES ST-DENIS |
| MOYER Alexandre | ☎ 06 37 95 44 07 | CHATRES-SUR-CHER |
| NEILZ Pierre | ☎ 06 87 79 77 13 | VILLERABLE |
| OGÉ Jean-Christophe | ☎ 06 80 08 42 03 | NEUVY |
| PAVONE Rémi | ☎ 06 67 11 26 59 | CONTRES |
| PETIT Didier | ☎ 06 82 03 13 18 | LA FERTE-IMBAULT |
| PIETU Jérôme | ☎ 06 32 94 80 89 | MUR DE SOLOGNE |
| RILLIET Henri | ☎ 06 82 74 16 73 | VENDÔME |
| SICAULT David | ☎ 06 63 76 88 17 | SASSAY |

Par respect pour le grand gibier,
faites contrôler vos tirs et faites rechercher les animaux blessés.
Pensez à signaler vos cerfs retrouvés pour l'exposition des trophées.

Intervention bénévole

C'EST L'OCCASION



DE PASSER A L'OCCASION

avec
WARSEMANN AUTOMOBILES BRACIEUX

PLUS DE 200 VÉHICULES
À DÉCOUVRIR SUR NOTRE PARC

renew

les occasions certifiées
des réseaux Renault & Dacia

*3^e et 4^e loyers offerts pour tout contrat location avec option achat 37/49/61 mois souscrit auprès de diac. si accord diac, so au capital de 415 100500€ - 14 av. du pavé neuf 93160 noisy-le-grand - siren 702 002 221 - rcs bobigny. un crédit vous engage et doit être remboursé. vérifiez vos capacités de remboursement avant de vous engager. vous disposez d'un délai de rétractation. offre à particuliers non cumulable (hors garantie 5 sur 5), valable dans réseau renew participant du 1^{er} au 30/04/26, dans limite stocks disponibles. conditions dans réseau participant et fr.renew.auto. Renault s.a.s. rcs nanterre 780 129 987.

pensez à covoiturer #SeDéplacerMoinsPolluer

WARSEMANN AUTOMOBILES BRACIEUX
22 AVENUE DE CHEVERNY 02 54 55 33 33